MINISTERIO DE AGRICULTURA Y GANADERIA
DIRECCION DE PLANIFICACION DPTO. DE REGIONALIZACION
INAMHI — INERHI

Zona Norte

OFFICE DE LA RECHERCHE SCIENTIFIQUE ET TECHNIQUE
OUTRE-MER (FRANCIA)
CONVENIO M.A.G — O.R.S.T.O.M

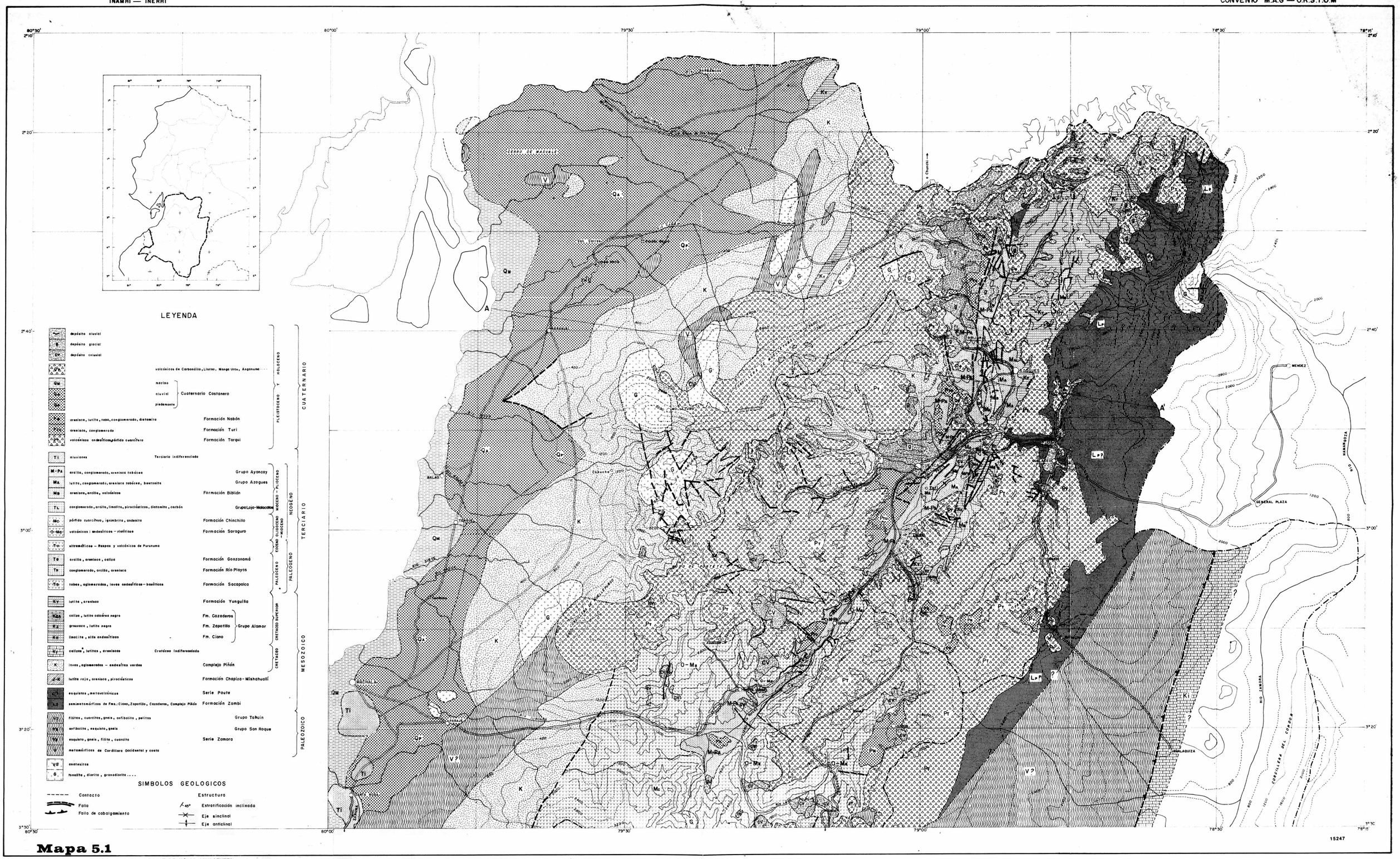

Mapa 5.1

INDICE DE HOJAS ADYACENTES

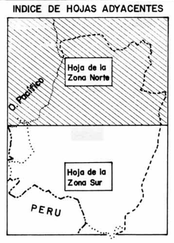

CORTE ESTRUCTURAL ESQUEMATICO

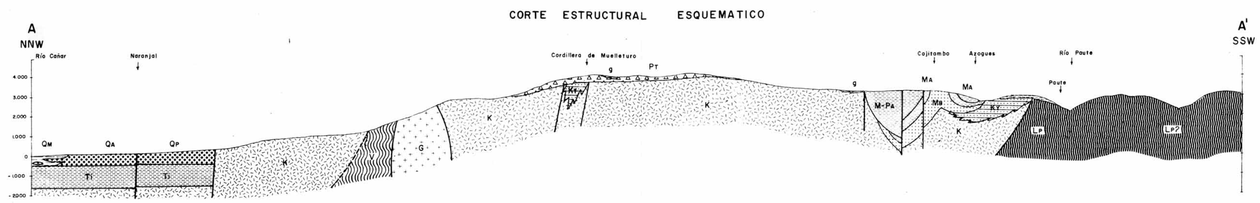

MAPA GEOLOGICO

Cuencas de los ríos Cañar, Paute y del Sur ecuatoriano

DIBUJO Y PROYECCION : Sección Cartografía

REALIZACION : Sección Hidrología