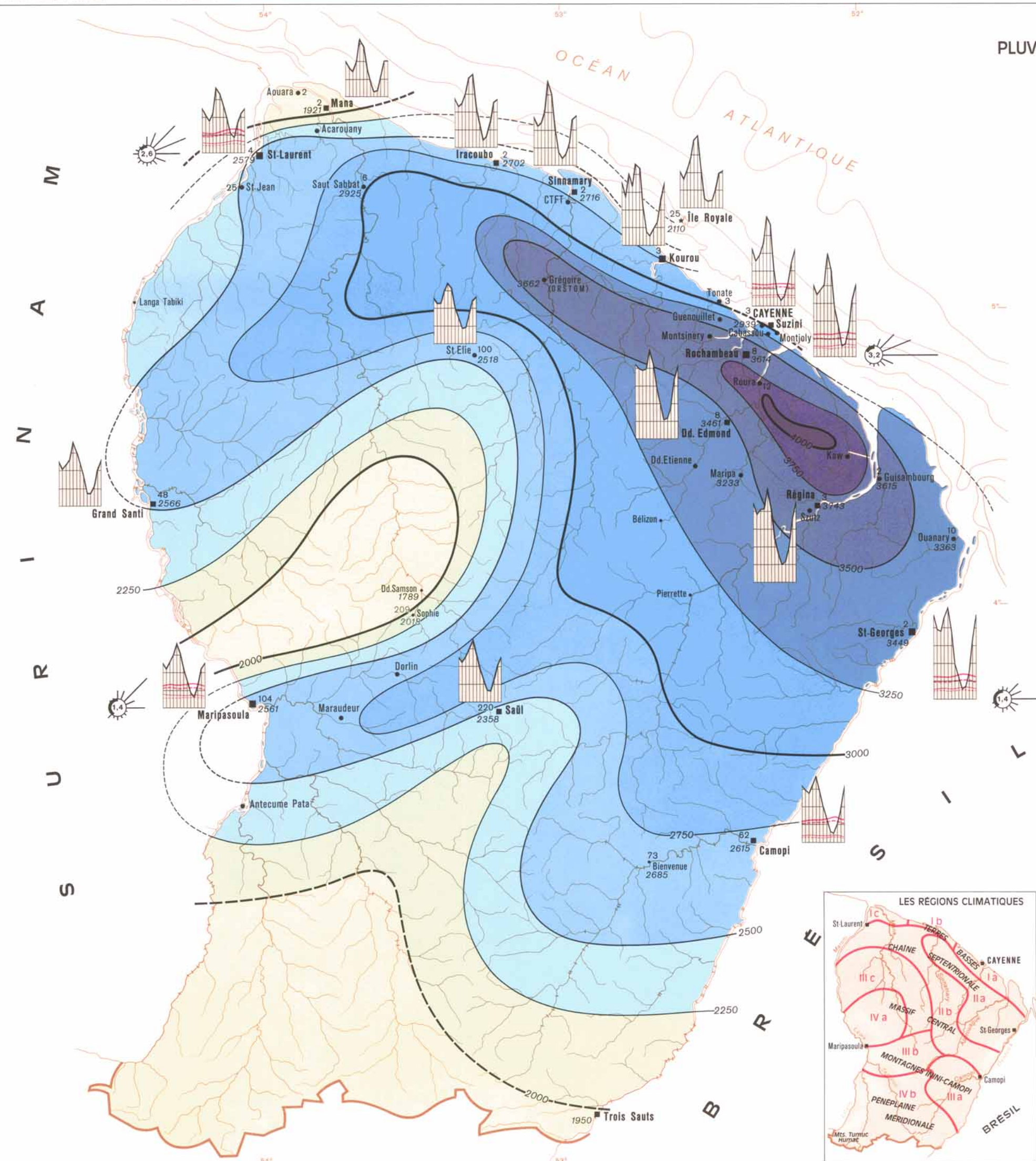



PLUVIOMETRIE ANNUELLE MOYENNE



MOYENNE INTERANNUELLE 1956-1976



--- Position estimée de l'isohyète 2000

RÉSEAU DES STATIONS D'OBSERVATION

- Station de la Météorologie Nationale
- Station de la Commission Météorologique Départementale
- ★ Station climatologique du Centre Spatial Guyanais
- Poste pluviométrique
- Poste abandonné

2615 Total pluviométrique enregistré au poste (en mm)
25 Altitude du poste en mètres

FRÉQUENCE DES VENTS

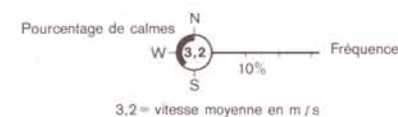
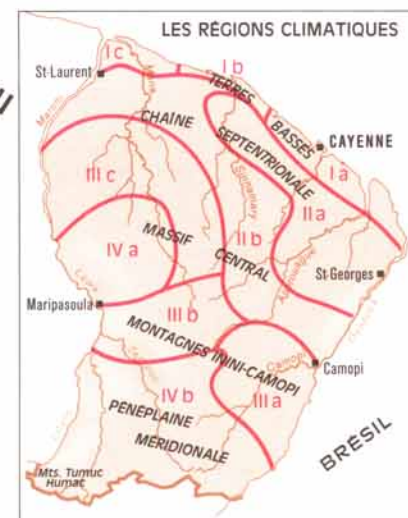
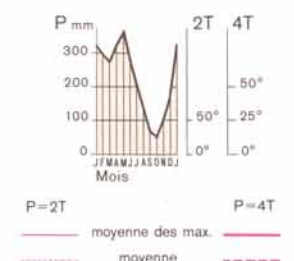


DIAGRAMME OMBROTHERMIQUE P=2T et P=4T



Carte établie par Gilbert CABAUSSEL et Yannick PERROT sous la direction de Marc BOYE, avec la collaboration du SERVICE MÉTÉOROLOGIQUE DE GUYANE

