LES ÎLES AUSTRALES ET LES ÎLES GAMBIER

ORO-HYDROGRAPHIE

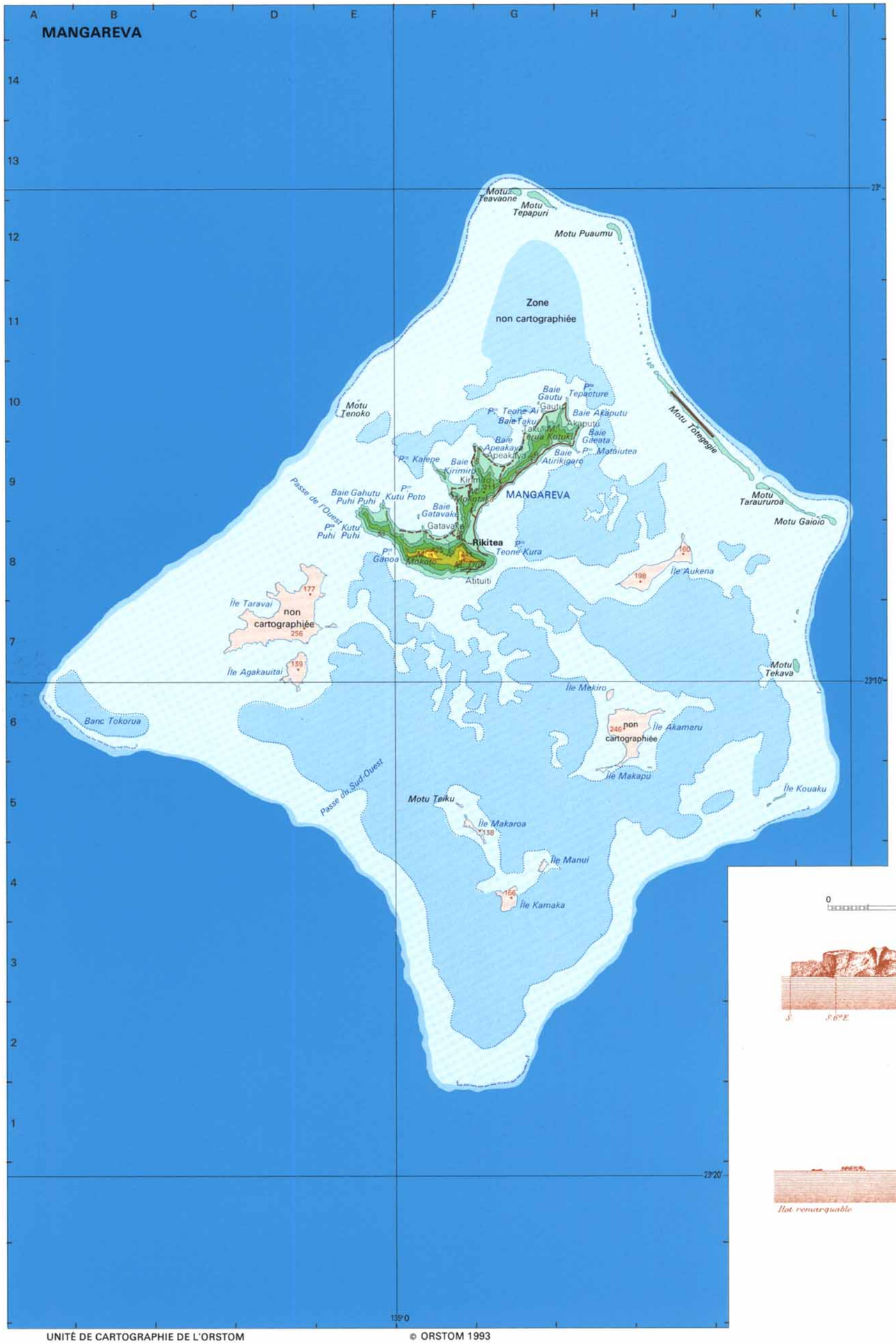

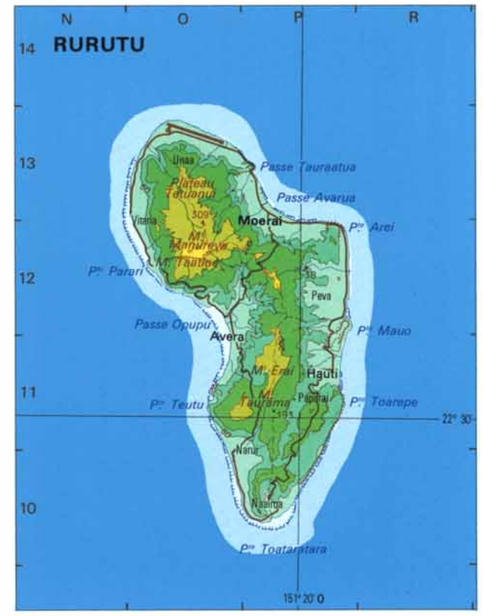

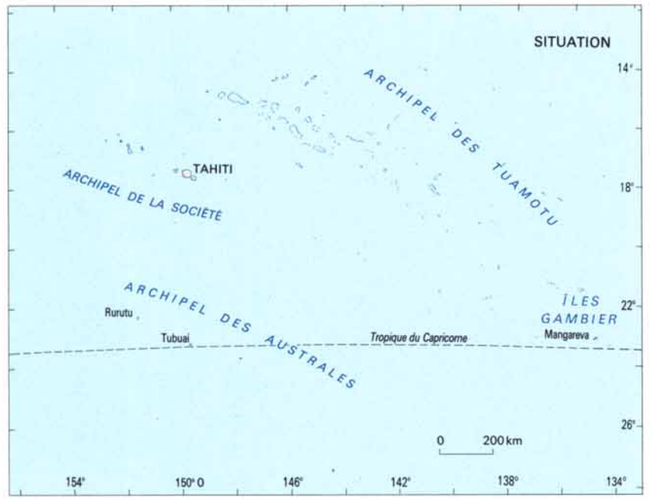

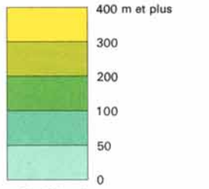

Rikitea	Chef-lieu de commune
Avera	Centre de commune associée
Atituiti	Village
Tamatoa	Lieu-dit, agglomération
	Route
	Limite de commune associée
	Aérodrome
• 425	Cote d'altitude (en mètres)

1 Platier immergé et lagon de 0 à 15 m de profondeur
2 Lagon de 15 à 60 m de profondeur et tombant récifal
3 Océan

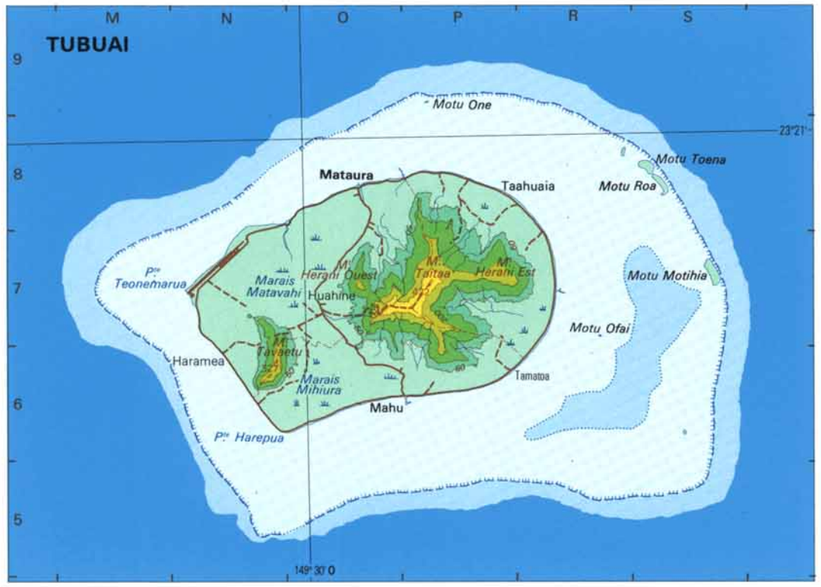

Échelle 1 : 150 000

0 3 6 9 12 15 km

RORUTU (Côté N.E.) à 2 milles



TUBUAÏ (Côté Nord) à 1 mille environ.

Document EPSHOM (Carte 4062). Vues dessinées en 1883

© ORSTOM 1993