HYDROCLIMATS EN MERS DU CORAIL ET DE TASMAN

TEMPÉRATURES DE SURFACE ET COURANTS

1 — 27° Isotherme (en degrés C)
2 — Température supérieure à 25° C
3 — Température inférieure à 25° C
4 — Courant
5 — Convergence tropicale

FÉVRIER

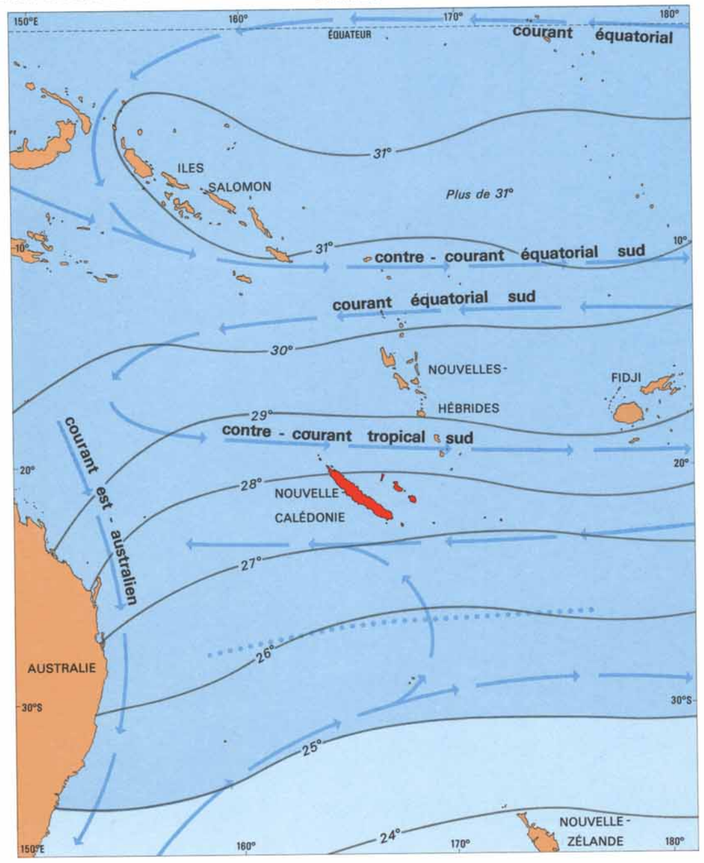

AOÛT

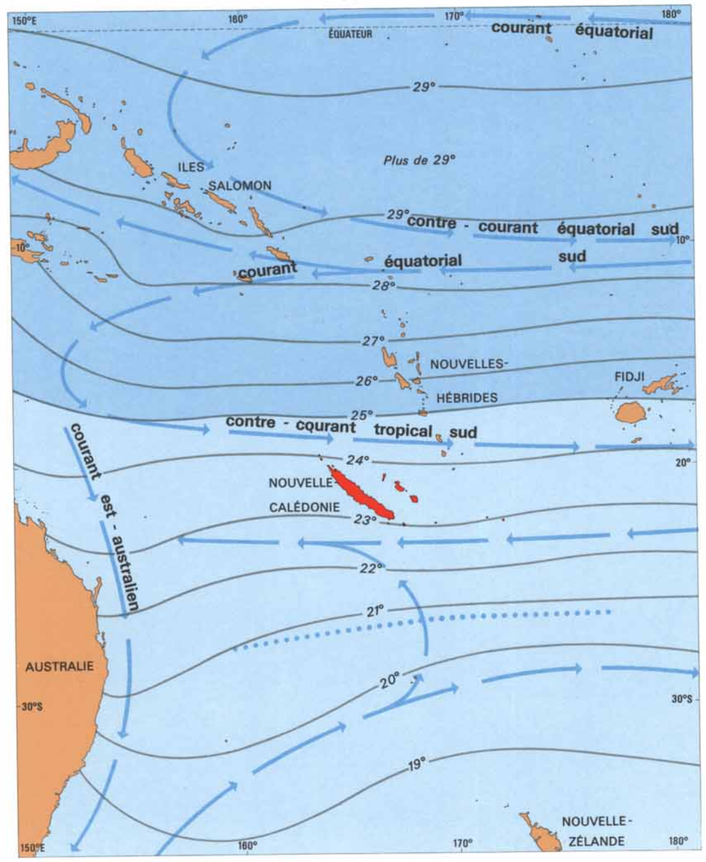

JANVIER-MARS : ANNÉE DE CONDITIONS ANORMALES

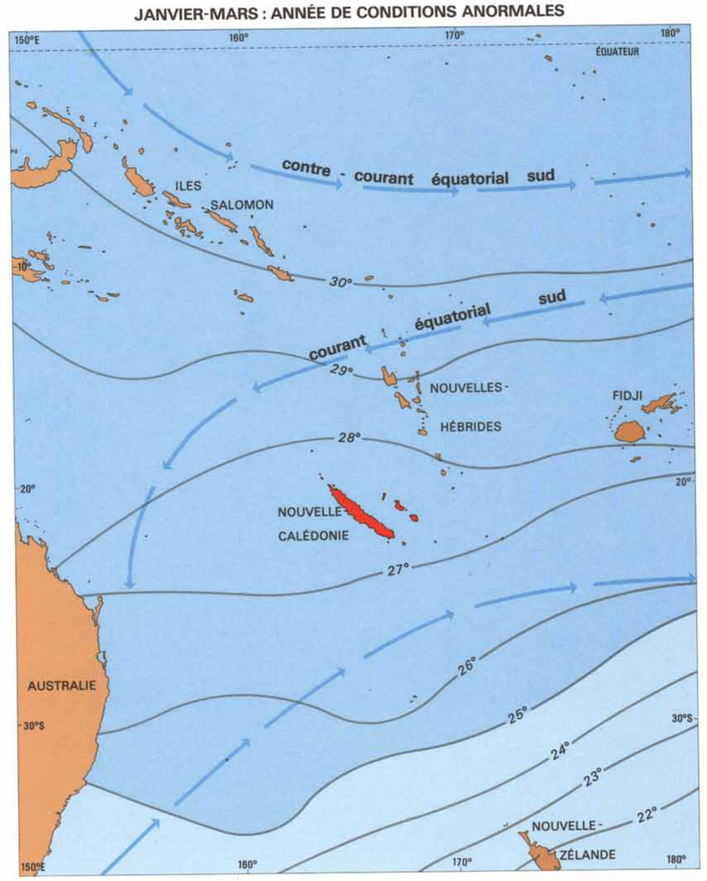

SALINITÉS DE SURFACE ET VENTS

1 — 35,00 Isohaline (en grammes pour mille)
2 — Salinité supérieure à 35 g pour mille
3 — Salinité inférieure à 35 g pour mille
4 — Vent de surface
5 — Zone anticyclonique
6 — Zone de convergence intertropicale des vents

Référence pour les vents de surface :
Air Weather Service, United States Air Force, 1970

Echelle : 1/25 000 000 à l'Equateur
0 250 500 1000 km
0 250 500 Milles marins

MARS

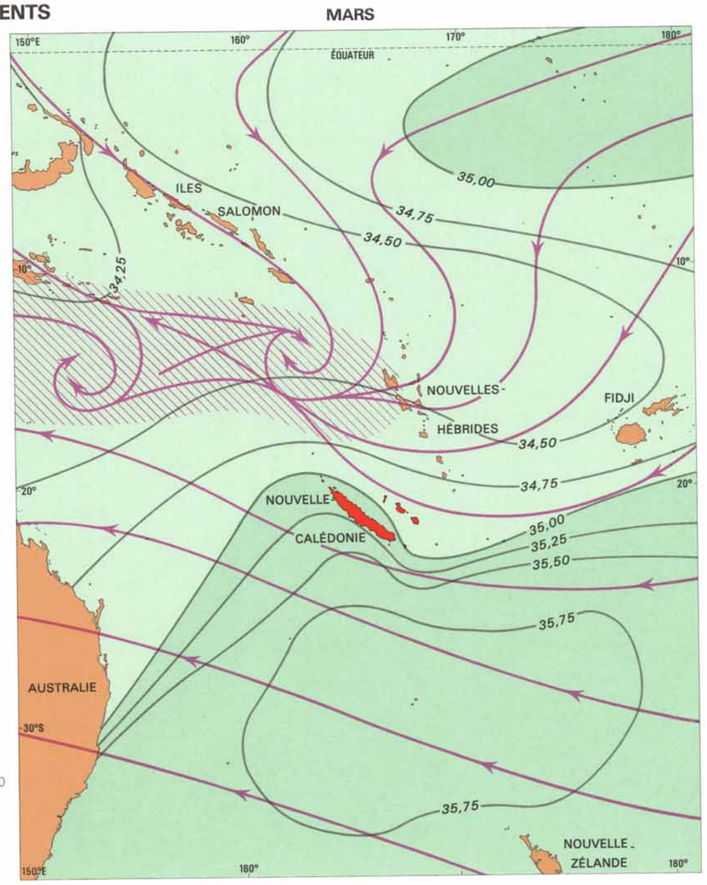

OCTOBRE

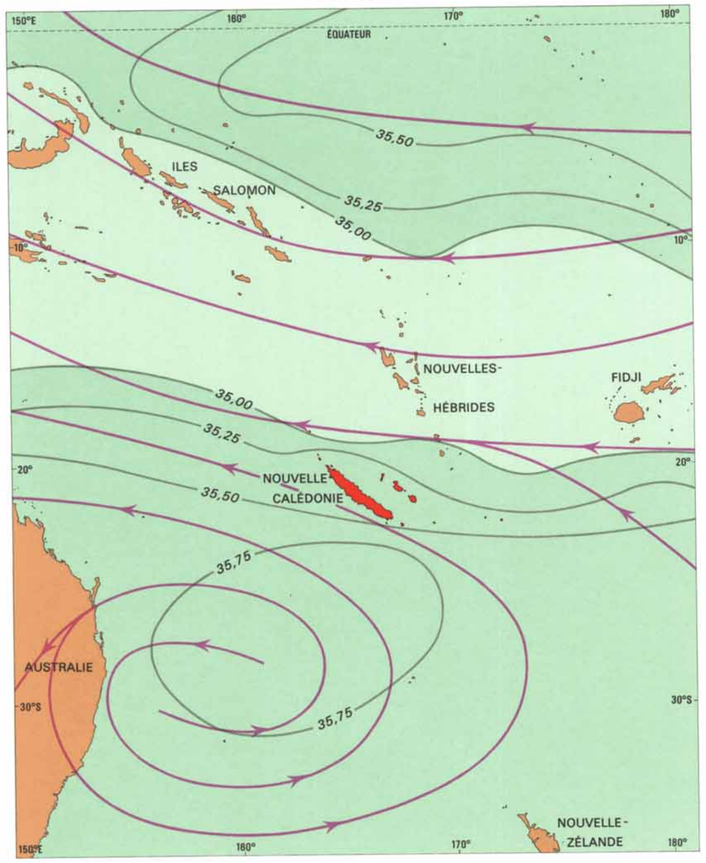

JANVIER-MARS : ANNÉE DE CONDITIONS ANORMALES

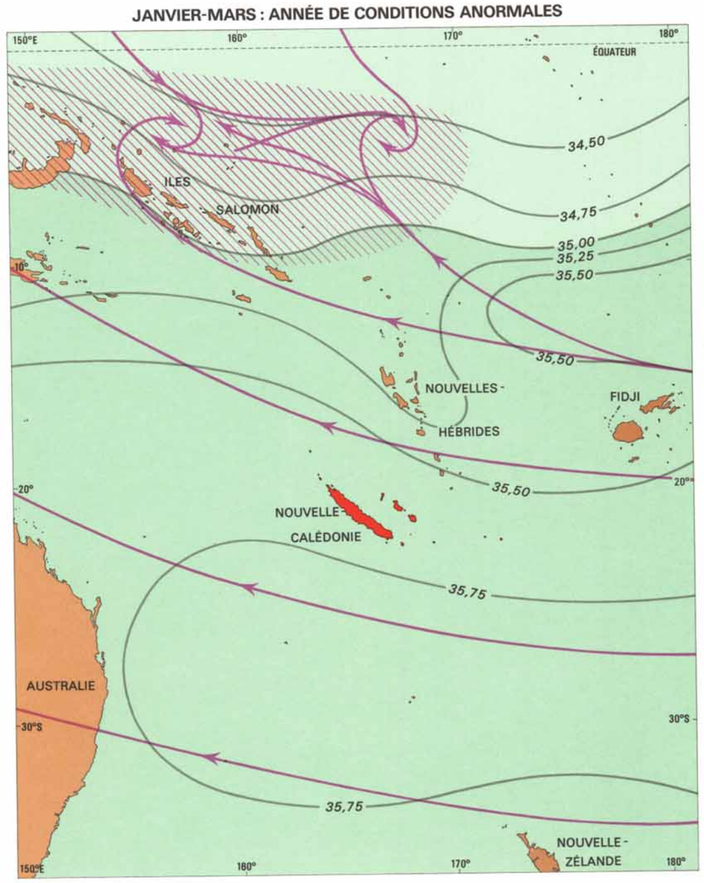

Planche établie par J.R. DONGUY et C. HÉNIN – ORSTOM – 1977

Service cartographique de l'ORSTOM – Nouméa

© O.R.S.T.O.M. 1981