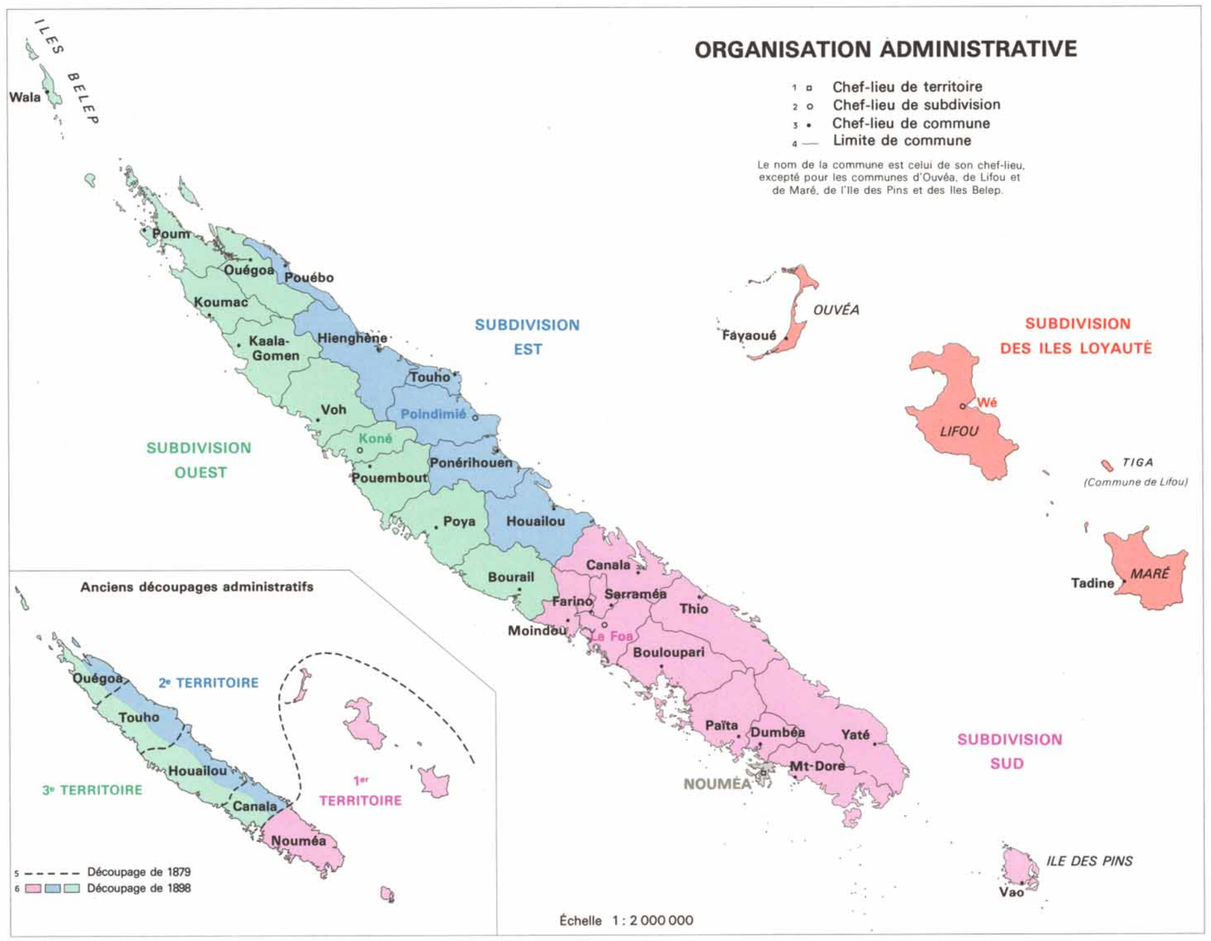
ORGANISATION ADMINISTRATIVE
1 Chef-lieu de territoire
2 Chef-lieu de subdivision
3 Chef-lieu de commune
4 Limite de commune
Le nom de la commune est celui de son chef-lieu, excepté pour les communes d'Ouvéa, de Lifou et de Maré, de l'Ile des Pins et des Iles Belep.
ILES BELEP
Wala
Poum
Ouégoa
Pouébo
Koumac
Kaala-Gomen
Hienghène
Touho
Poindimié
Voh
Koné
Pouembout
Ponérihouen
Poya
Houailou
Bourail
Canala
Farino
Sarraméa
Thio
Moindou
La Foa
Bouloupari
Païta
Dumbéa
Yaté
Mt-Dore
NOUMÉA
SUBDIVISION EST
SUBDIVISION OUEST
SUBDIVISION SUD
SUBDIVISION DES ILES LOYAUTÉ
OUVÉA
Fayaoué
Wé
LIFOU
TIGA
(Commune de Lifou)
Tadine
MARÉ
ILE DES PINS
Vao
Anciens découpages administratifs
Ouégoa
2e TERRITOIRE
Touho
Houailou
3e TERRITOIRE
Canala
Nouméa
1er TERRITOIRE
5 Découpage de 1879
6 Découpage de 1898
Échelle 1 : 2 000 000

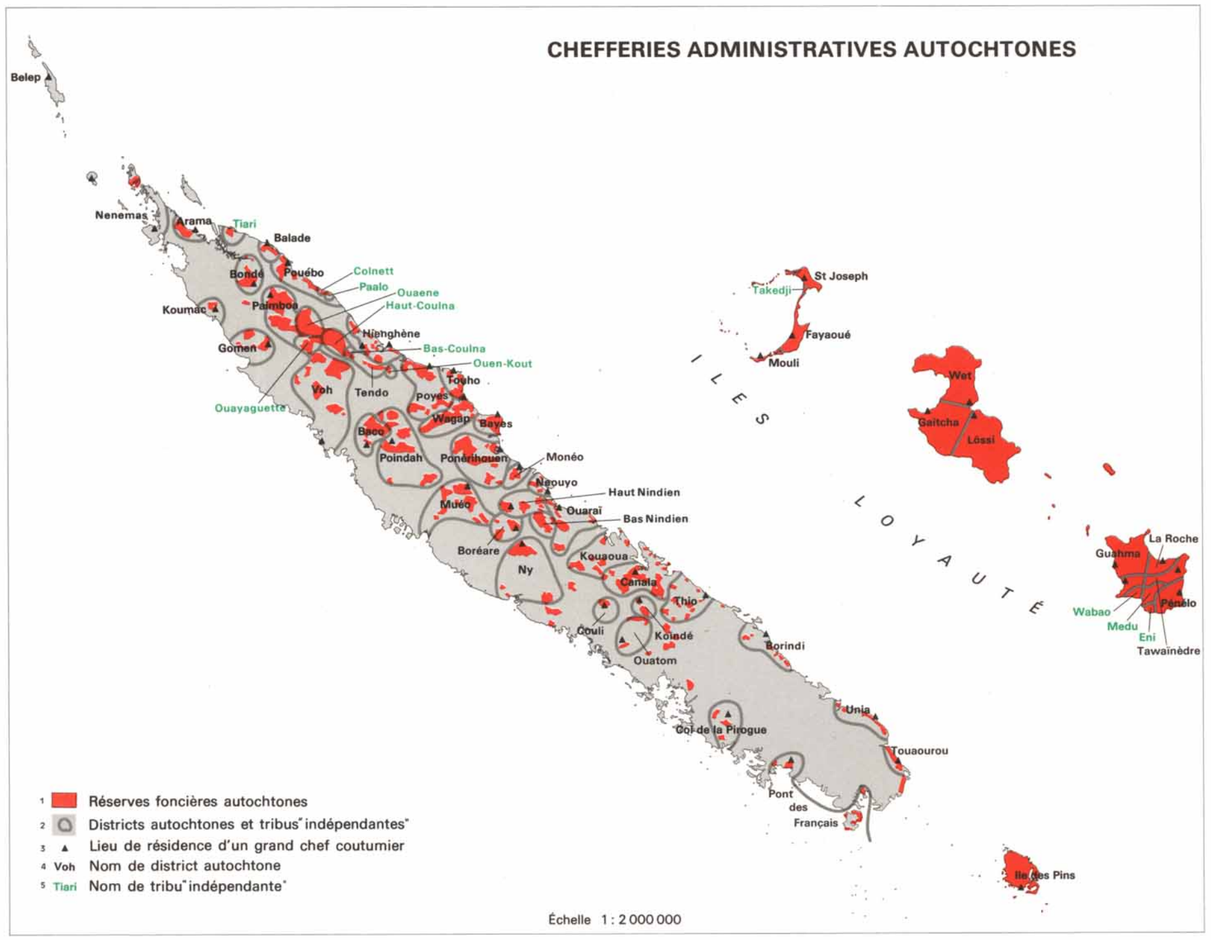
CHEFFERIES ADMINISTRATIVES AUTOCHTONES
Belep
Nenemas
Arama
Tiari
Balade
Bondé
Pouébo
Colnett
Paalo
Ouaene
Haut-Coulna
Koumac
Palmbos
Hienghène
Bas-Coulna
Ouen-Kout
Gomen
Touho
Ouayaguette
Voh
Tendo
Poyes
Wagap
Bayes
Baco
Poindah
Ponérihouen
Monéo
Ngouyo
Haut Nindien
Mueo
Ouarai
Bas Nindien
Boréare
Ny
Kouaoua
Canala
Thio
Couli
Koindé
Ouatom
Borindi
Unia
Col de la Pirogue
Touaourou
Pont des Français
ILES LOYAUTE
St Joseph
Takedji
Fayaoué
Mouli
Wet
Gaitcha
Lössi
La Roche
Guahma
Wabao
Medu
Eni
Tawainèdre
Ile des Pins
1 Réserves foncières autochtones
2 Districts autochtones et tribus "indépendantes"
3 Lieu de résidence d'un grand chef coutumier
4 Voh Nom de district autochtone
5 Tiari Nom de tribu "indépendante"
Échelle 1 : 2 000 000

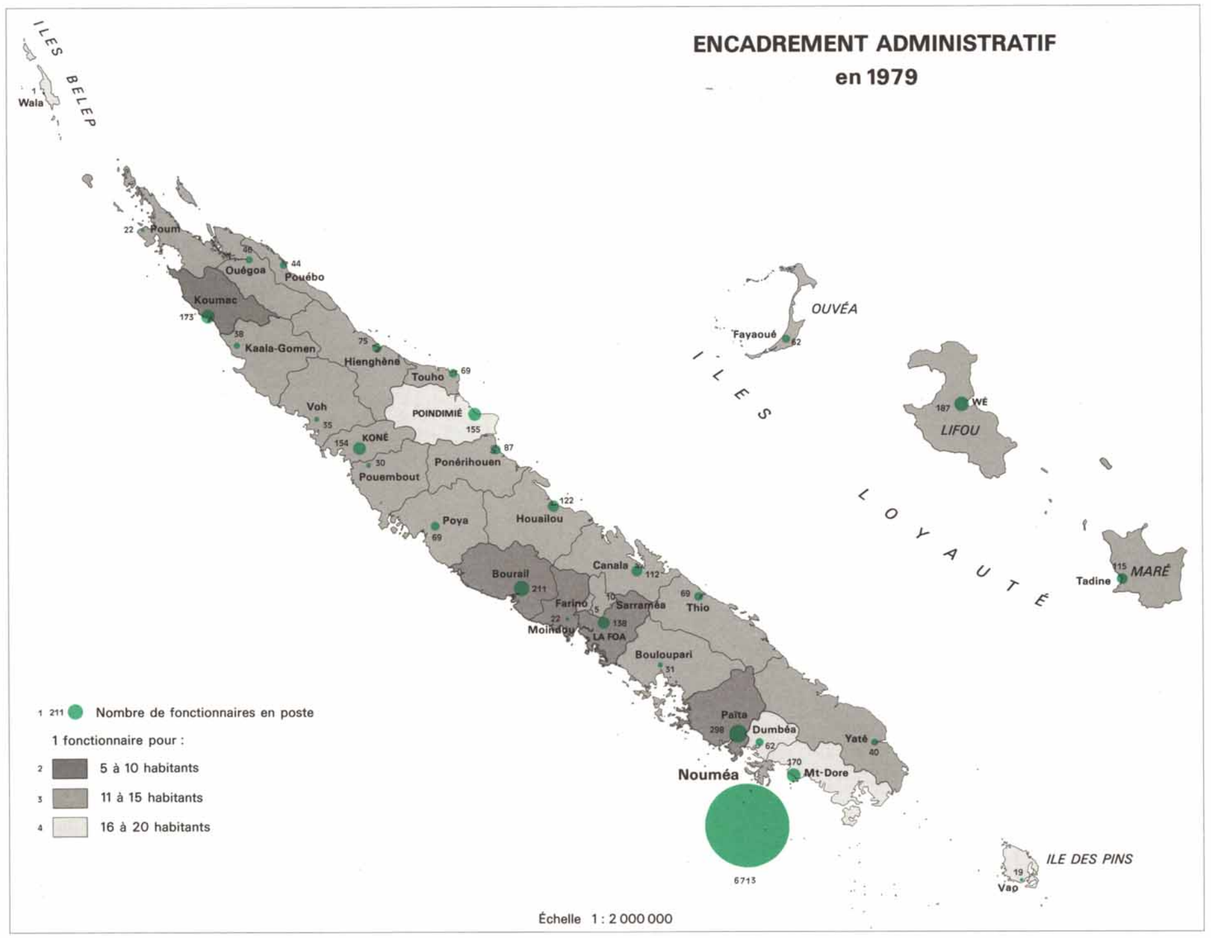
ENCADREMENT ADMINISTRATIF
en 1979
ILES BELEP
Wala
22
Poum
56
Ouégoa
44
Pouébo
Koumac
173
38
Kaala-Gomen
75
Hienghène
Touho
69
Voh
35
POINDIMIÉ
155
KONÉ
154
30
Pouembout
87
Ponérihouen
122
Poya
69
Houailou
Bourail
211
Canala
112
Farino
5
Sarraméa
69
Thio
22
Moindou
138
LA FOA
Bouloupari
31
Païta
298
Dumbéa
62
Yaté
40
170
Mt-Dore
Nouméa
6713
OUVÉA
Fayaoué
82
ILES LOYAUTÉ
187
WÉ
LIFOU
Tadine
115
MARÉ
19
Vap
ILE DES PINS
1 211 Nombre de fonctionnaires en poste
1 fonctionnaire pour :
2 5 à 10 habitants
3 11 à 15 habitants
4 16 à 20 habitants
Échelle 1 : 2 000 000

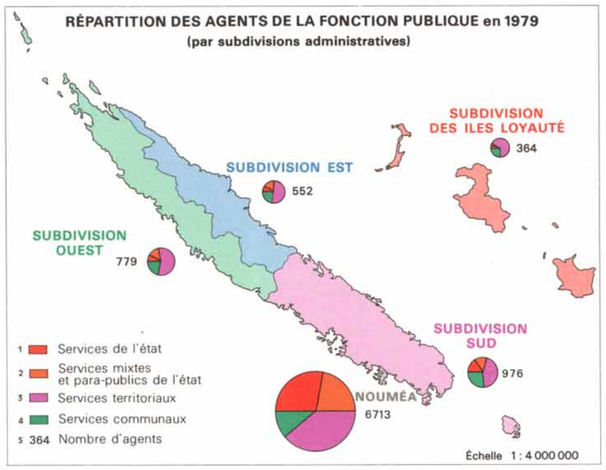
RÉPARTITION DES AGENTS DE LA FONCTION PUBLIQUE en 1979
(par subdivisions administratives)
SUBDIVISION DES ILES LOYAUTÉ
364
SUBDIVISION EST
552
SUBDIVISION OUEST
779
SUBDIVISION SUD
976
NOUMÉA
6713
1 Services de l'état
2 Services mixtes et para-publics de l'état
3 Services territoriaux
4 Services communaux
5 364 Nombre d'agents
Échelle 1 : 4 000 000

RÉPARTITION COMMUNALE DES SERVICES PUBLICS
SERVICES DE L'ÉTAT
1 Services du haut-commissariat et de l'administration générale
2 Trésor et douane
3 Gendarmerie nationale
4 Armée
5 Justice et police nationale
Échelle 1 : 4 000 000

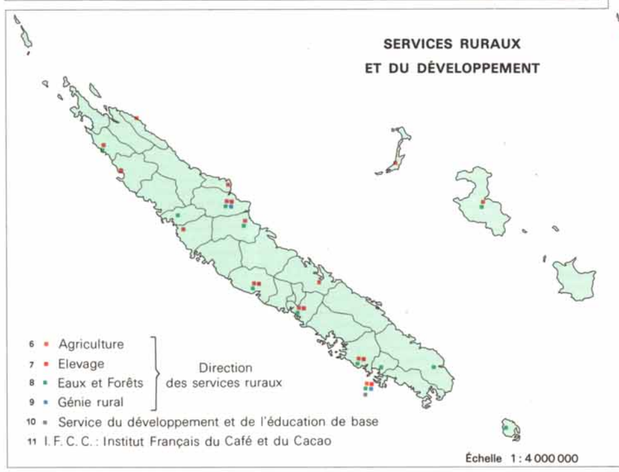
SERVICES RURAUX
ET DU DÉVELOPPEMENT
6 Agriculture
7 Elevage
8 Eaux et Forêts
9 Génie rural
Direction des services ruraux
10 Service du développement et de l'éducation de base
11 I. F. C. C. : Institut Français du Café et du Cacao
Échelle 1 : 4 000 000

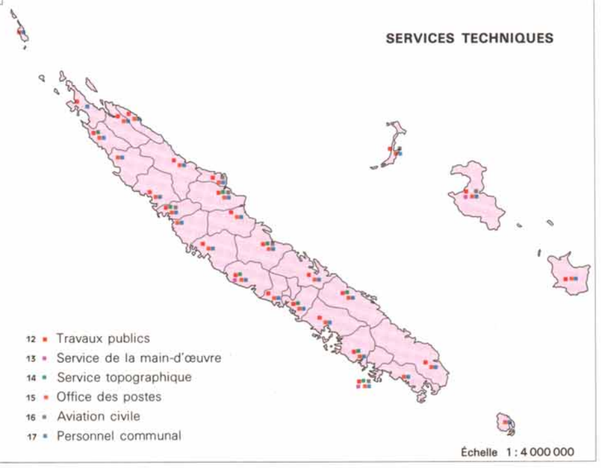
SERVICES TECHNIQUES
12 Travaux publics
13 Service de la main-d'œuvre
14 Service topographique
15 Office des postes
16 Aviation civile
17 Personnel communal
Échelle 1 : 4 000 000

© O.R.S.T.O.M. 1981