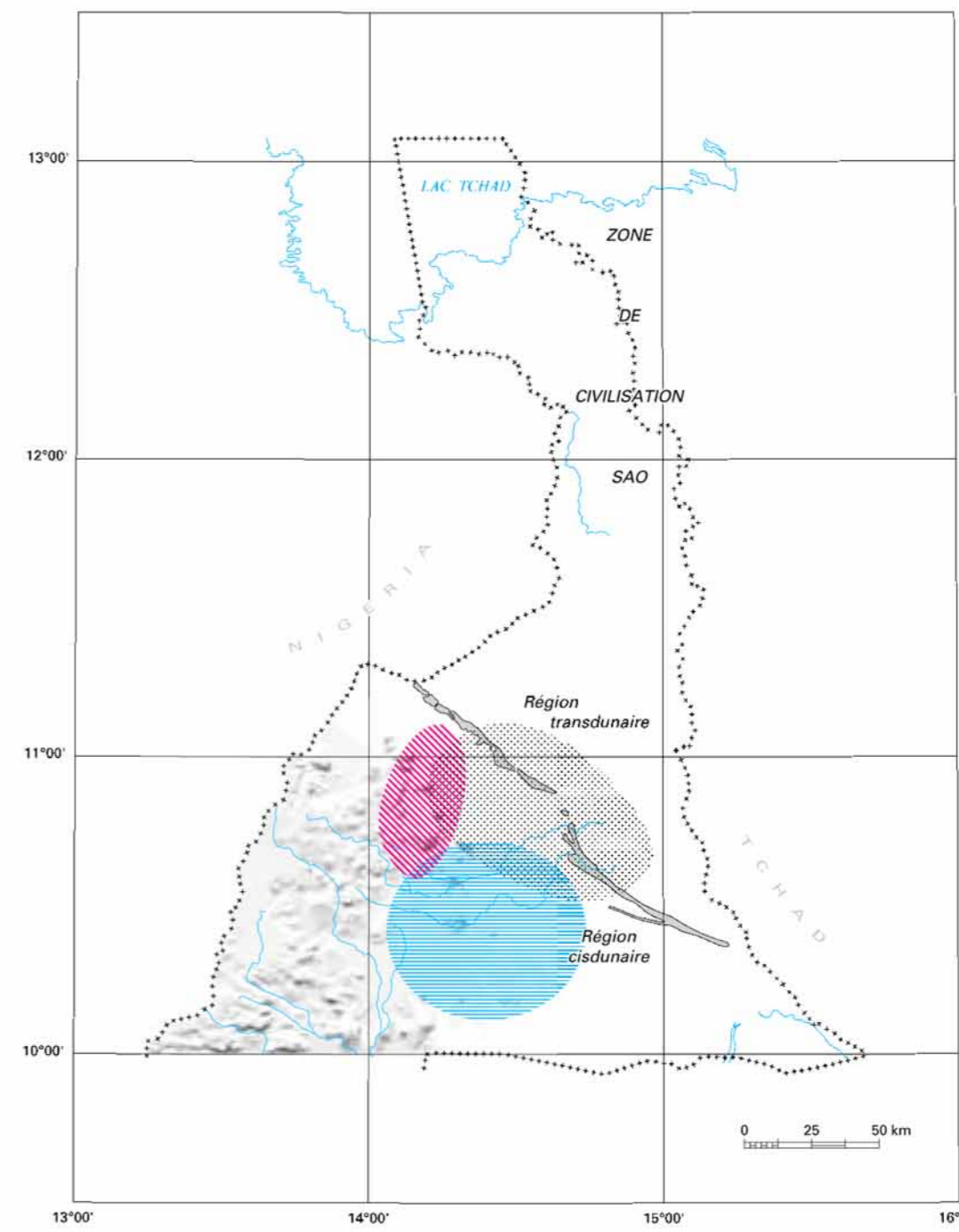
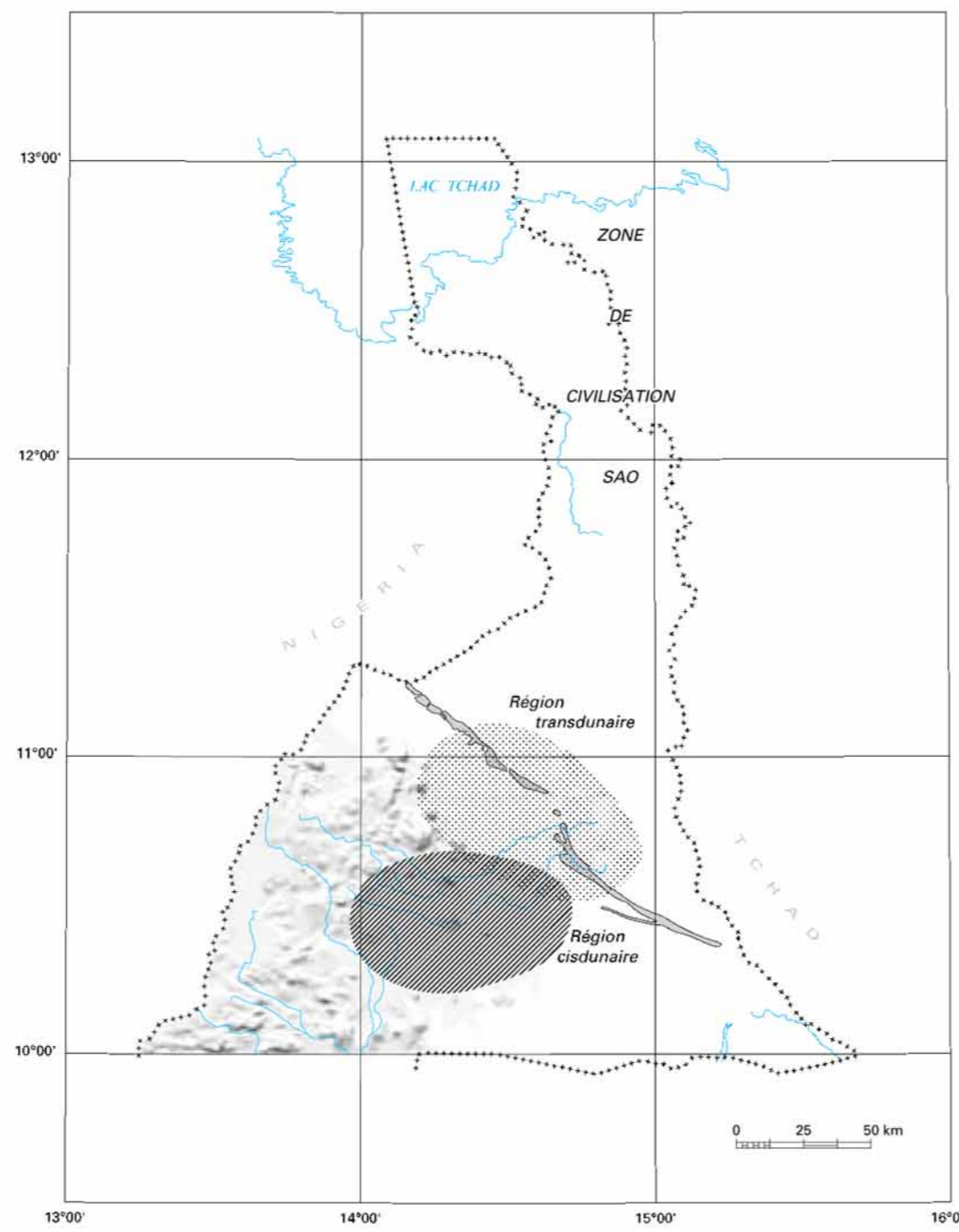
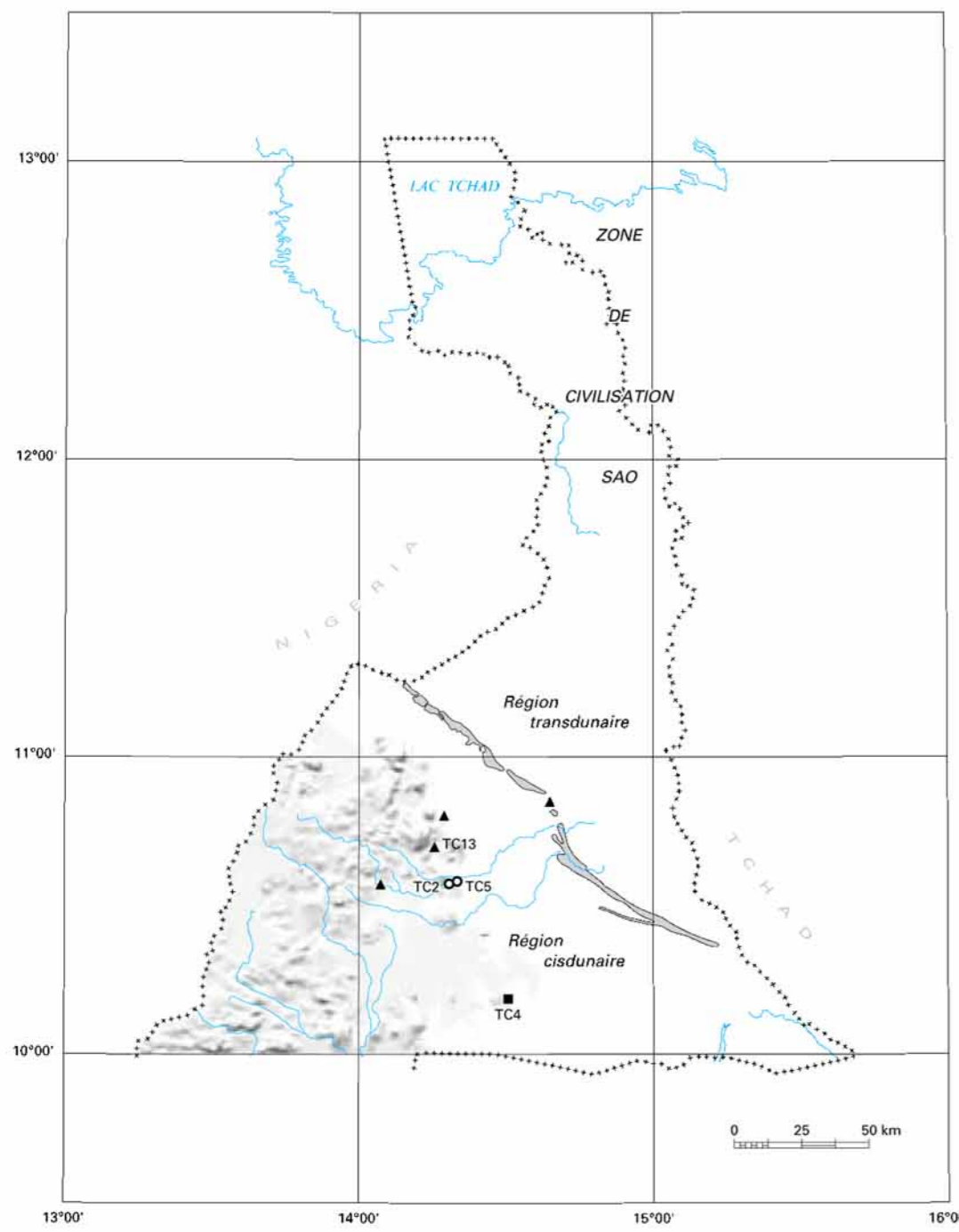


ARCHÉOLOGIE

RÉGION MANDARA-DIAMARÉ

A. MARLIAC, O. LANGLOIS
M. DELNEUF, N. DAVID,
S. MACEACHERN
(1996)



Traditions céramiques de l'Âge de Fer ancien (AFA)

- Traditions héritées du Néolithique local (TC5 : Tساناغين ; TC2 : Salakien)
- Tradition de Bibalé-Tchuin (TC4)
- ▲ Tradition de Moundou (TC13) et apparentées

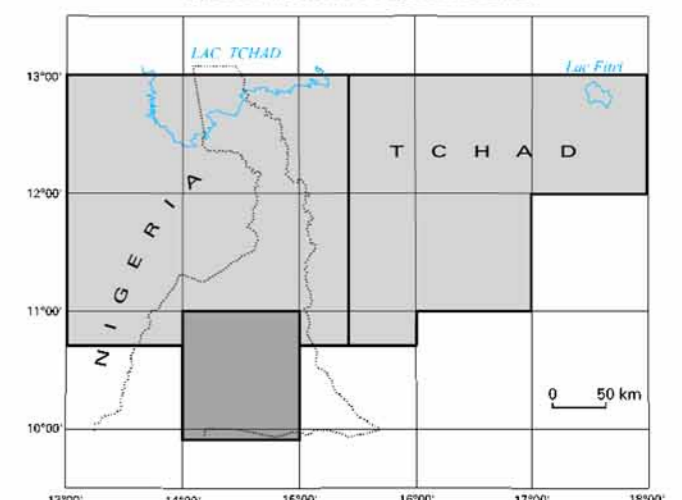
Traditions céramiques de l'Âge de Fer moyen 1 (AFM1)

- TC9 (Mongossien)
- TC2 (Salakien)

Traditions céramiques de l'Âge de Fer moyen 2 (AFM2)

- TC9 (Mongossien)
- TC1 (Postsalakien)
- ▲ TC10 (Tradition des massifs)

CARTES ARCHÉOLOGIQUES PUBLIÉES



- Carte archéologique du Cameroun (1 : 200 000) - Maroua - de A. Marliac et J. Barbery (1992)
- Cartes archéologiques des abords du lac Tchad (1 : 300 000) de J. P. Lebeuf (1969 et 1981)

LOCALISATION DES SITES ARCHÉOLOGIQUES

- Paléolithique
- Acheuléen
- Néolithique
- Paléolithique et Néolithique
- Postnéolithique / Âge de Fer
- Néolithique et Postnéolithique

Sites fouillés

- 1 Tsanaga
- 2 Site dit CFDT
- 3 Salak
- 4 Goray
- 5 Dir-Illagaré
- 6 Bibalé-Tchuin
- 7 Mongossi
- 8 Tagamré
- 9 Mowo
- 10 Louggéréo
- 11 Tchoukol
- 12 Moundou
- 13 Méhé-Djiddéré
- 14 Biabli
- 15 Groumoui
- 16 Manauatchi
- 17 Gréa (Twin Peaks)
- 18 Doulo-Igzawa 1
- 19 Doulo-Igzawa 2
- 20 Doulo-Kwouré
- 21 Doulo-chefferie

Makabay Nom de massif
Lagunes anciennes et actuelles

Echelle 1 : 650 000

