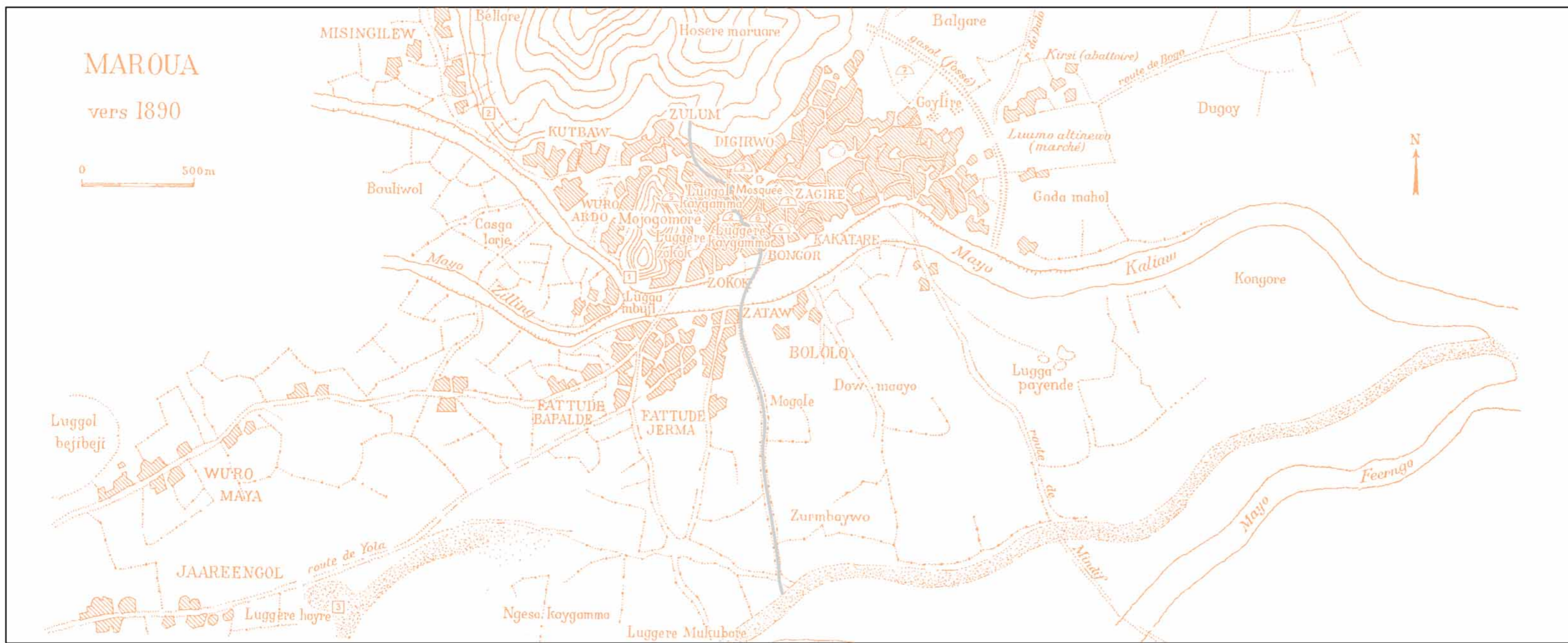


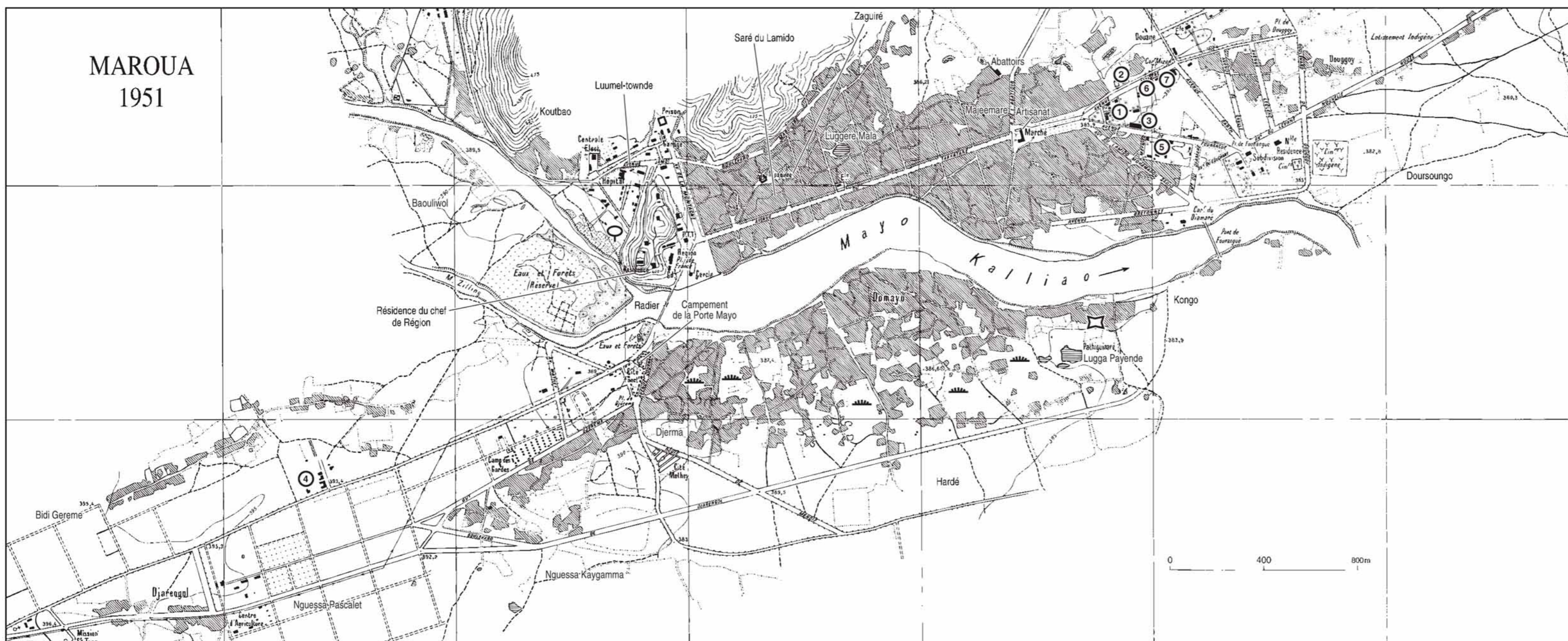
# MAROUA

## ÉVOLUTION HISTORIQUE

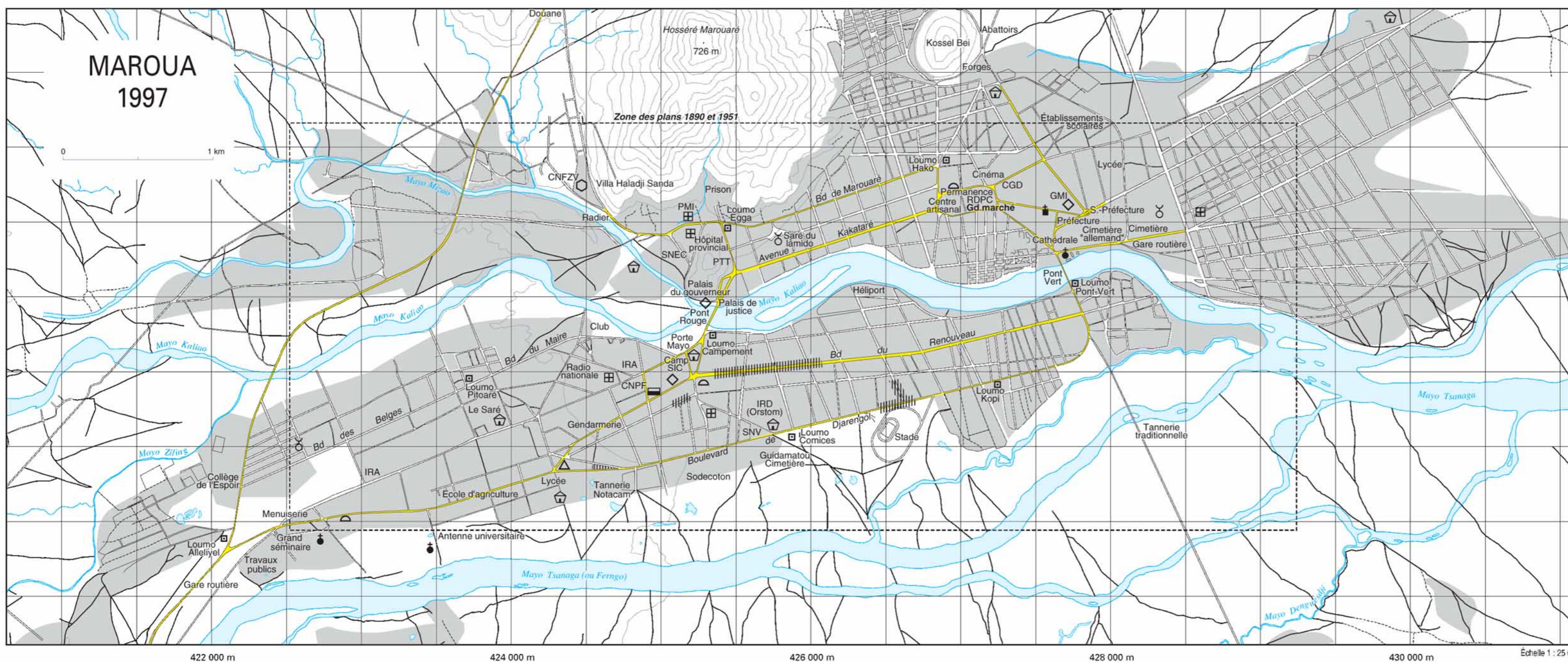
C. SEIGNOBOS



- LIEUX DE CULTE GIZIGA**
- 1 Mbagure
  - 2 Humorde
  - 3 Luggere hayre
- HABITATIONS DU LAMIDO ET DES GRANDS NOTABLES**
- Saré dos lamidos (sare laamu)
  - Saré dos kaygamma
  - Saré des ard'en
  - Saré dos galdima
  - Saré des princes giziga raliés
  - Saré dangay (prison)
  - Foulons
  - Mare
  - Hale vivo de *Commiphora africana*
  - Chemin
  - Burtol (chemin à bétail)
  - Ancien mayo
  - Quartier
  - Liou-dit
  - Limite entre la ville du kaygamma et celle du lamido



- ÉTABLISSEMENTS**
- 1 RW King
  - 2 Entreprise Saladin Mourad
  - 3 Entreprise Pelotier
  - 4 Entreprise Mounier
  - 5 Entreprise Koussorski
  - 6 SCOA
  - 7 CCHA (Hollando)
  - Tanneries
  - Burtol (chemin à bétail)
  - Hale
  - Rue bordée d'arbres (neems et calécédrats)
  - Jardin du poste
  - Maraichage traditionnel
  - Kongo
  - Liou-dit



- Zone urbaine
- Routes et rues goudronnées
- Piste
- Piste secondaire ou sentier
- Rivière
- Mission catholique
- Mission protestante
- Grande mosquée
- Hôpital - Service de santé
- Hôtel des finances
- Commissariat
- Établissement touristique
- Marché secondaire
- Service de l'élevage - Centre national de formation zootechnique et vétérinaire (CNFZV)
- Service de l'immigration
- Boulangerie
- Lieu de restauration populaire